














- WAARDELIKHEDEN**
-  "Het is een stam bus"-pad 4 km
 -  "Het is een oud bus"-pad 4 km
 -  Sabotierpad 2 km
 -  "Als op bomen stonden prieten"-pad 4 km
 -  "Doornen Het Leen"-pad 6 km

-  meentstone
-  speelzone
-  reet, beboste oppervlakte
-  loofbos
-  naaldbos
-  water/water
-  grasland
-  verhard pad
-  onverhard pad
-  afgegraven
-  herengravel
-  gebouwtrees
-  muren

GEODRAFISCHE LIGGING: N 51° 10' 59,6"
 O 003° 34' 21,2"
 HOOGTE: 6m
 TOTALE OPPERVLAKTE: 265 ha